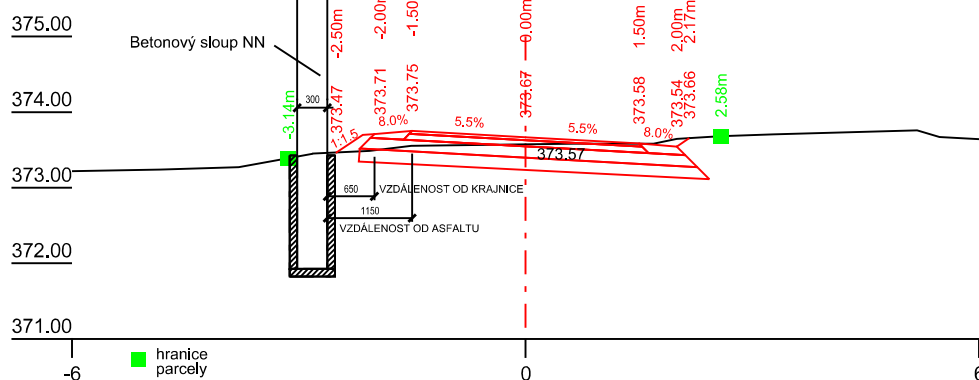


## Souběh nadzemního vedení NN

ČEZ Distribuce, a.s.

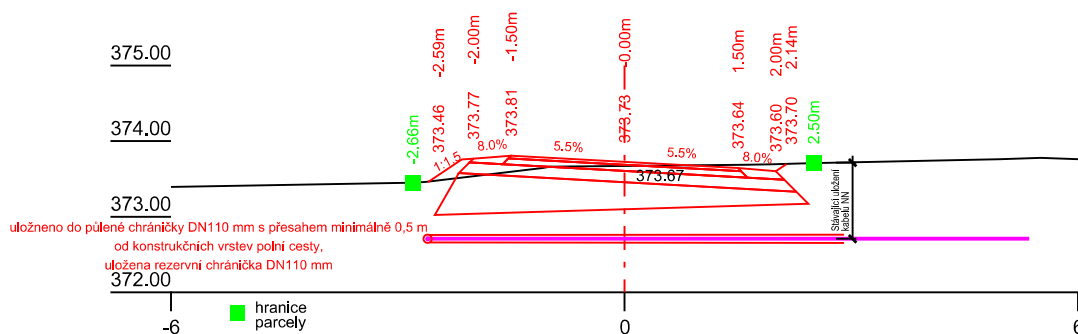
km 0.124 00



## Křížení podzemního vedení NN

ČEZ Distribuce, a.s.

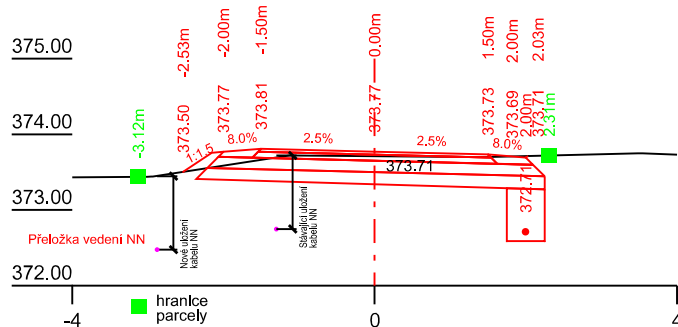
km 0.247 00



## Souběh podzemního vedení NN

ČEZ Distribuce, a.s.

km 0.247 00 - 0.302 00



Veškeré inženýrské sítě jsou v PD uvedeny orientačně, před zahájením stavby musí být vytyčeny v předstihu dle požadavku jednotlivých správců sítí !

VYPRACOVAL	ZODP. PROJ.	ODP. ZAST	<b>Hanousek s.r.o.</b> Barákova 41, Prostějov IČO: 29186404 tel. 777 623 608, 582 331 013 e-mail: hanousek.pv@centrum.cz www.hanousekpv.cz	
Ing. Jan Krč	Ing. Miroslav Lošťák	Ing. František Hanousek		
OBEC, k.ú.:	Třinec, Karpentná		ZAK. - ARCH. ČÍSLO	5/1/23 - 226/1
KRAJ, OBEC s rozš.pús.:	Moravskoslezský, Třinec		DATUM	srpen 2023
OBJEDNATEL:	Česká republika - Státní pozemkový úřad, Krajský pozemkový úřad pro Moravskoslezský kraj Pobočka Frýdek-Místek		MĚŘITKO	1 : 100
AKCE:	<b>Realizace SZ v k.ú. Karpentná SO 02 Polní cesta C2</b>		SOUŘ. SYSTÉMY	S-JTSK, Bpv
PŘÍLOHA:	Specifické příčné řezy polní cesty C2 - inženýrské sítě		STUPEŇ	DSP/DPS
			Č. PŘÍLOHY	Č. KOPIE
			<b>D.2.7.</b>	<b>1</b>